

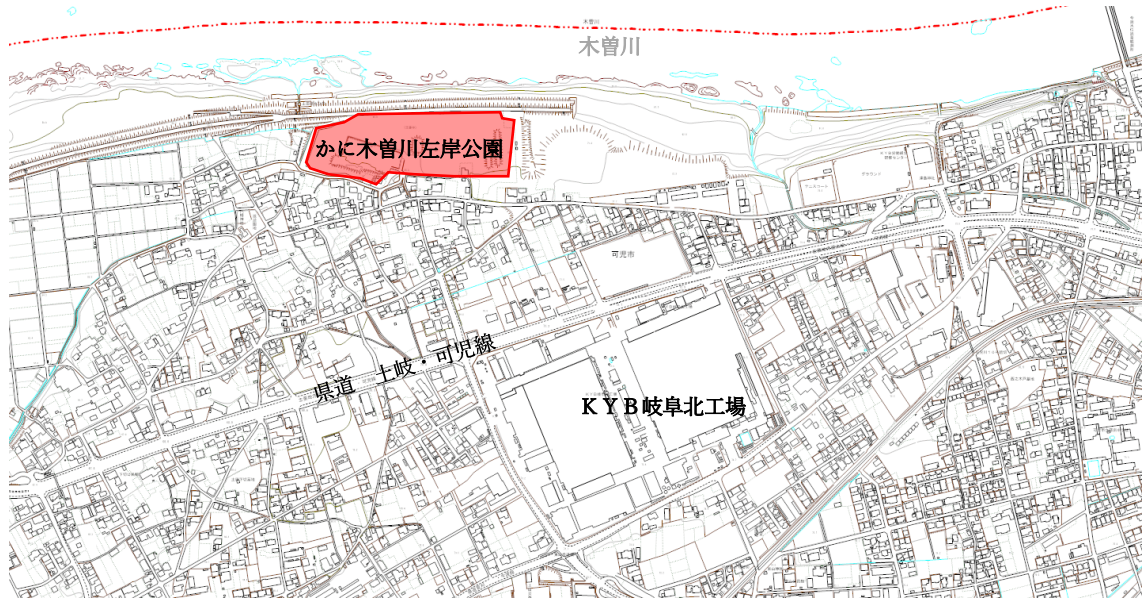
説明資料

新設の公園について

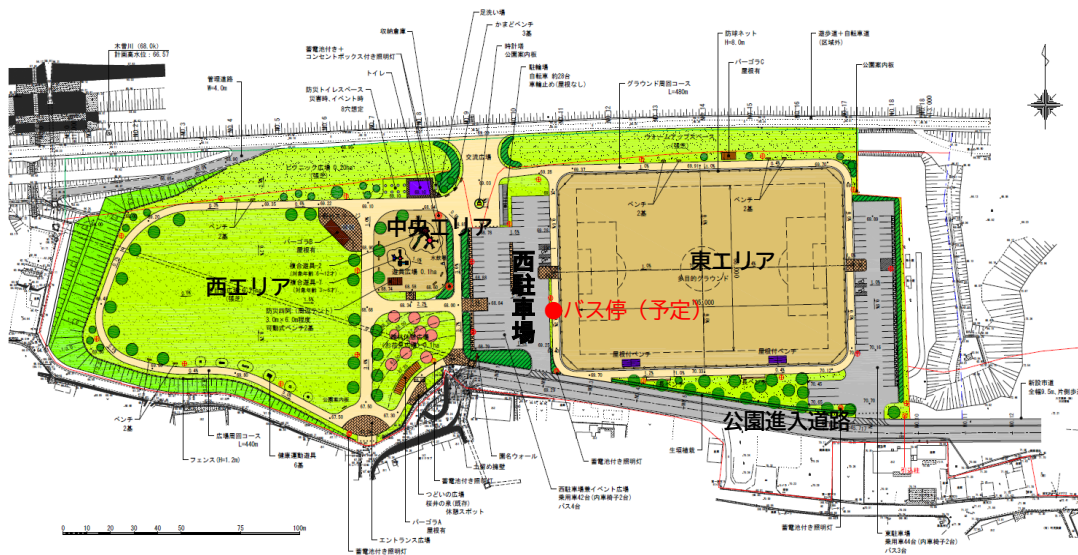
名称 かに木曽川左岸公園

面積 3.8ha

(位置図)



(平面図)

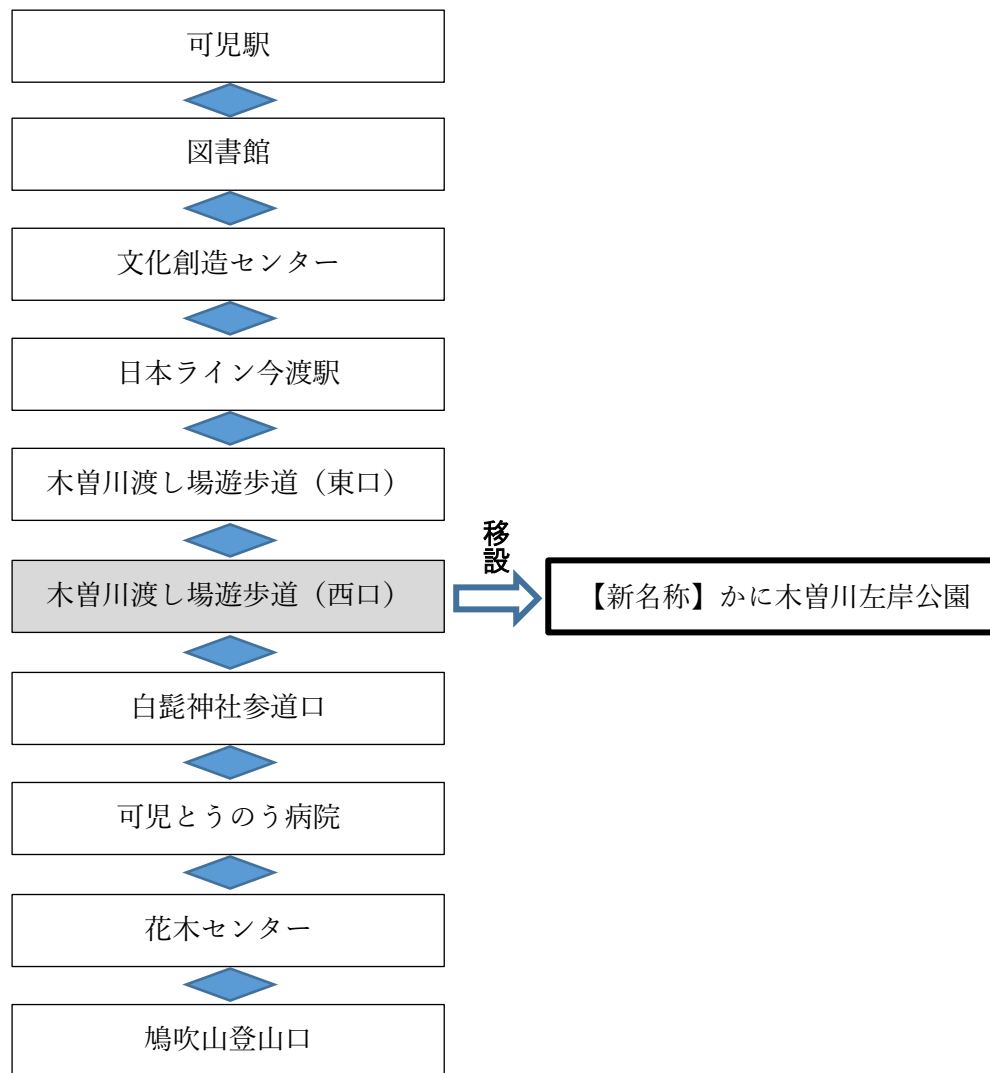


東エリア	多目的グラウンド (サッカー・グラウンドゴルフ)	9,700 m ²
中央エリア	複合遊具	
西エリア	芝生公園	7,100 m ²
バス停	西駐車場	
公園進入道路	道路延長 460m	全幅員 9.5m (歩道 2.5m)

説明資料

議題1号 おでかけしよK a r Kバス（木曽川鳩吹山線）のバス停移設

木曽川鳩吹山線の「木曽川渡し場遊歩道（西口）」バス停を、かに木曽川左岸公園内の西駐車場内に移設し、名称を「かに木曽川左岸公園」とします。



- ・現在の木曽川渡し場湯歩道（西口）のバス停は、地域住民の共有施設である「渡りクラブ」内に設置されています。
- ・新たな「かに木曽川左岸公園」のバス停は、公園内西駐車場内の別紙1の位置に設置し、運行経路につきましても別紙2のとおり変更とします。
- ・計画案につきましては、地域住民（渡り自治会）の方々にご説明させていただいています。
- ・現在、渡りクラブ内には、おでかけしよK a r Kバスの「木曽川渡し場遊歩道（西口）」と電話で予約バスの「渡りクラブ」の乗降場所（ミーティングポイント）が設置（別紙3）されておりますが、移設するのはおでかけしよK a r Kバスの「木曽川渡し場遊

説明資料

歩道（西口）」のみであり、電話で予約バスの「渡りクラブ」につきましては、今後も継続してご利用いただきます。

説明資料

議題2号 電話で予約バス（今渡・川合・土田地区）の乗降場所（ミーティングポイント）新設



- ・今渡・川合・土田地区内のミーティングポイントとなります。
- ・新設ミーティングポイントは、「かに木曽川左岸公園」西駐車場に設置します。(別紙1)
※議題1号の「おでかけしよK a r Kバス」のバス停と近接した位置に設置します。
- ・かに木曽川左岸公園・木曽川左岸遊歩道の利用者の需要を想定しています。

バス停設置のスケジュール

- ① 運行に関する事前相談及び調整
 - 公園施設管理者 可児市都市整備課 (令和3年12月14日 実施)
 - 運行事業者 可児タクシー株式会社 (令和3年12月16日 実施)
 - 公安委員会 可児警察署 (令和3年12月17日 実施)
 - 地域住民 渡り自治会 (令和3年12月28日 実施)
- ② 運行許可変更申請
 - 岐阜運輸支局(許可申請に関する相談) (令和3年12月15日より 実施中)
 - 令和4年2月初旬(提出予定)
- ③ 時刻表等印刷
 - 令和4年3月末完成(関係機関に配布)
- ④ バス停標識の移設及び設置
 - 令和4年3月28日～令和4年3月31日

運行開始予定日

- | | | |
|-----------------|-------------|------|
| 電話で予約バス | 令和4年4月1日(金) | 運行開始 |
| おでかけしよK a r Kバス | 令和4年4月2日(土) | 運行開始 |

説明資料

(参考)

コミュニティバス	バス停名(ミーティングポイント名)	計画(案)	設置場所
おでかけしよKar Kバス	木曽川渡し場遊歩道(西口) ~令和4年3月27日 ↓ かに木曽川左岸公園 令和4年4月2日~	移設	渡りクラブ内 ↓ かに木曽川左岸 公園西駐車場内
電話で予約バス	渡りクラブ	変更 なし	現状通り
電話で予約バス	かに木曽川左岸公園 ~令和4年4月1日	新設	かに木曽川左岸 公園西駐車場内